

Hallo liebe Jäger und Hundeführer,

vielen Dank für Ihr Interesse an einem perfekt vorbereitetes Garmin Hundeortungsgerät.

Hier Ihr besonderes Angebot im Rahmen der "Landesjagdverband-Partnerschaft" für das "Garmin Alpha 200/200i", das ich dann mit dem Halsband gekoppelt ausliefern.

*Hinweis:*

*Das Garmin Alpha 200 ist die günstigere Alternative (ohne die Satellitennotruf-Funktion) zum Alpha 200i.*

*Ansonsten sind die beiden Geräte funktional identisch und sehen bis auf den orangefarbenen SOS-Knopf gleich aus.*

**Mit einem von mir vorbereiteten Gerät können Sie nach einer kurzen (auch tel.) Einweisung bereits 5 min nach dem Auspacken grundsätzlich Ihren Hund orten.**

Das Hundeortungssystem mit handschuhtauglicher Tasten-Bedienung zusätzlich zum Touchscreen, den Trainingsfunktionen - Piepton & Vibration am Halsband sowie dem Satelliten-Notruf (beim Alpha 200i).

Keine Funk-Anmeldung für die Hunde-Ortung notwendig - dafür daher keine laufenden Kosten.

Habe Ihnen einen besonderen Preis gemacht, bei dem zahlreiche Zusätze und Dienstleistungen im Wert von weit über 150.-€ enthalten sind, die nirgends anders zu bekommen sind und Ihnen einen erfolgreichen Start, von der ersten Minute an, sehr erleichtern.

Voreinstellungen, Funktionen, Zusätze, etc. die Ihnen enorm helfen und deren Wert sich nicht immer und gleich auf den ersten Blick zeigen, jedoch im Vergleich und beim Austausch mit anderen Hundeführern z.T. dann als "fast unbezahlbar" herausstellen, da Sie den Kontakt zum Hund eben doch nicht verloren bzw. schneller wiedergefunden haben.

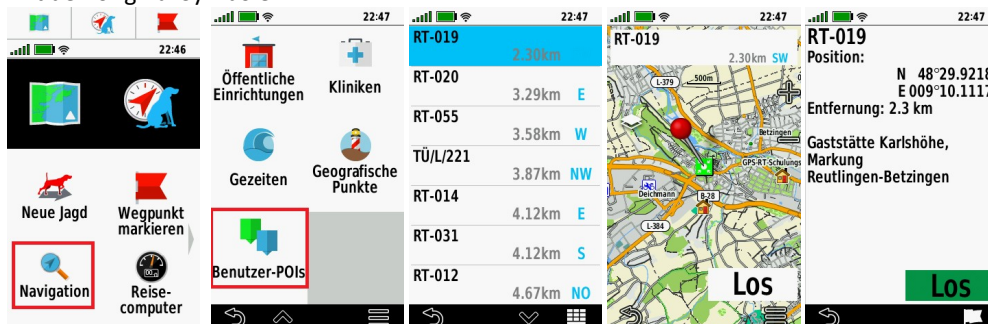
Nur bei mir mit Voreinstellung und Anleitung um evtl. verlorene ALPHA300-Handgeräte ggf. wieder suchen zu können.

**"So gut vorbereitete und ausgestattete Geräte liefert meines Wissens sonst niemand".**

**Den Anspruch halte ich für Sie.**

**NEU:**

Zusätzlich sind jetzt noch die POIs der [Waldrettungspunkte/forstlichen Rettungspunkte](#) - bundesweit - mit drauf installiert. Mit den original Symbolen.



Für den jagdlichen Einsatz sicher ein ganz besonderes Merkmal, das es sonst so nirgends geben dürfte und Ihnen bei der Suche ggf. weitere Zeit spart und auf jeden Fall Sicherheit bringt.

### **Meine besonderen und sicher ungewöhnlichen Inklusivleistungen:**

Die Geräte liefere ich Ihnen gerne fix-und-betriebsfertig „5 min nach dem Auspacken wissen wo der Hund ist“ inkl.:

- betriebsfertig gekoppeltes Halsband
- vorprogrammierter Hundenamen für das Hundehalsband
- optimierter und persönlicher Geräte-Einstellungen aus der Praxis (59.-€)
- vollgeladener Akkus (erspart min. 3h Wartezeit)
- aktuellem Kartenmaterial (erspart min. 3h Downloadzeit)
- optimiertes [Geräte-Menü](#) (29.-€, am Beispiel Alpha/Atemos 100 mit zusätzlichen jagdlichen Wegpunkten (Auto, Fahrtenanfang, -ende, Wundbett,...))



- aktuelle Gerätesoftware auf Halsband und Handgerät
- ggf. einprogrammiertem Besitzernamen + Tel. Nr. im Gerätestartbildschirm
- Waldrettungspunkte (>63.000) für gesamt Deutschland (29.-€ inkl. Updates)
- praxisgerechte Kurzanleitung: "Vor- und nach der Suche" (10.-€)
- Anleitung: "Verlorenes GPS-Gerät orten" (spart ggf. GPS-Neukauf)
- aktueller Gebrauchsanweisung als PDF für's Smartphone und auf Wunsch als Ausdruck
- persönliche/telefonische Geräteübergabe mit Inbetriebnahme-Einweisung (48.-€/h).
- auf Wunsch alle Handgeräte mit einander gekoppelt (jeweils als Kontakt sichtbar)
- auf Wunsch alle Halsbänder an jedes Handgerät gekoppelt - jederzeit leicht (de-)aktivierbar
- ggf. Riemen des 2. Halsbandes in gelbgrüner Farbe zur Unterscheidung
- auf Wunsch Luftbild der Revierregion im Gerät

Darüberhinaus biete ich Ihnen auch gerne eine persönliche (bei Abholung) /telefonische Geräteübergabe mit Inbetriebnahme-Einweisung an.

Bei Verfügbarkeit neuer Softwareversionen fürs Gerät und der [BaseCamp](#) "Computer Kartensoftware" gibt es

- diese Information
  - Software und
  - Update-Dienstleistung
- (nur...) bei mir, Reutlingens engagierten GPS-Händler, generell kostenlos !

### **Beste Unterstützung gerade auch nach dem Kauf durch:**

- GPS-Kurse
  - GPS-Newsletter
  - GPS-Stammtisch
  - generell sehr engagierter Support
- um jederzeit mit dem GPS erfolgreich suchen zu können.

### **Bei Fragen und Problemen:**

Hilfestellung jederzeit, d.h. auch abends und am Wochenende

- telefonisch,
  - per e-mail
  - per Chat (Signal)
-

### Garmin ALPHA 200

Artikelnummer: [010-02616-55 UVP 699,99.-€](#)



Zulassungsfrei (anderes Frequenzband wie die bisherigen Garmin Alpha/ASTRO, daher auch keine Störungen durch diese Geräte)  
Europaweites Kartenmaterial auf [OSM](#)-Basis.

---

### Garmin ALPHA 200i

Artikelnummer: [010-02230-55 UVP 749,99.-€](#)



**Mit zusätzlicher Satelliten-Notruf-Funktion (funktioniert ohne Mobilfunk und daher auch ohne die bekannten Smartphone-Probleme wie z.B. "kein Netz")**

Zulassungsfrei (anderes Frequenzband wie die bisherigen Garmin Alpha, daher auch keine Störungen durch diese Geräte)  
Europaweites Kartenmaterial auf [OSM](#)-Basis.

---

### Garmin K5x Halsung

[Artikelnummer 010-02755-75 UVP: 349,99€](#)



Die bewährte normale Halsung mit

- schaltbarem Tonsignal,
- Vibration
- Licht

Laufzeit 40h-80h, direkt mit Mac-Rechner kompatibel

---

### Garmin T 20 Halsung

[Artikelnummer 010-02447-05 UVP: 349,99€](#)



- verschiedenfarbige schaltbare Signalleuchten
  - dynamische Sendeintervall für längere Laufzeit
  - automatisches Update via WLAN während des Ladens
  - optional: grösserer Akkupack
  - optional: kürzeres Flexband für kompaktere bei kleineren Hunden bzw. für den Einsatz in der Weste
-

## Optionales Zubehör: Amtliches Kartenmaterial mit der Qualität einer 1:25.000 Karte

Garmin Topo Deutschland Karte als microSD-Version

Amtliches Kartenmaterial der Landesvermessungsämter (Detailierung auf Basis der 1:25.000) mit zahlreichen weiteren Inhalten und grundrissgenauer Gebäude-Darstellung.


Routingfähig auf allen angezeigten Wegen.

Auf dem GPS und am Computer (GPS via USB angeschlossen) nutzbar.

**Kontrastreiche Farbdarstellung - wie von den Papierkarten gewohnt - "schöner als jede OSM-Karte".**

[Garmin Topo Deutschland V9](#)

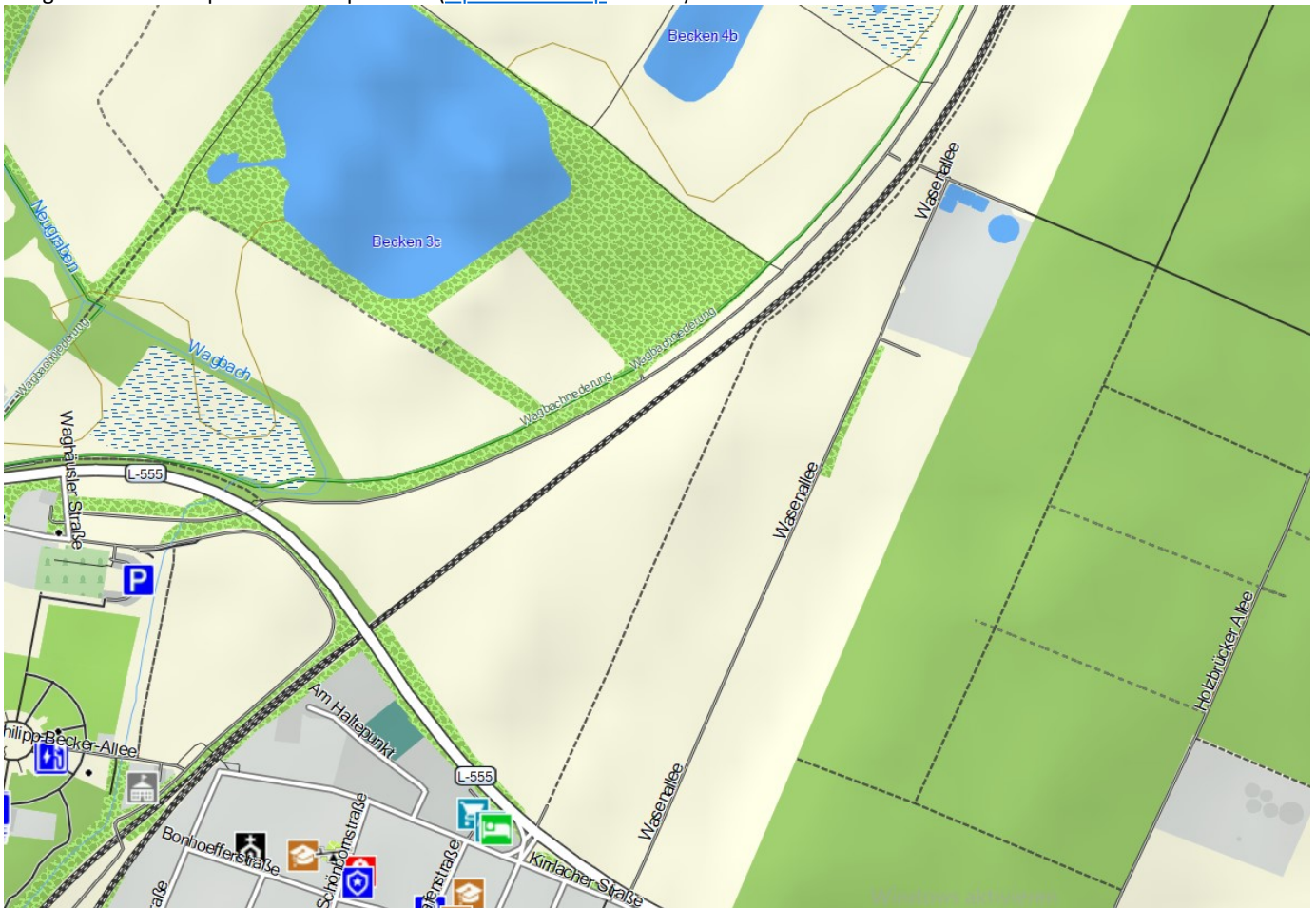
Einzelpreis: UVP 129,99 €



Ein Vergleichsausschnitt der Garmin Topo Deutschland v9 Karte



Die geräteinterne TopoActive Europa-Karte ([OpenStreetMap](https://www.openstreetmap.org/)-basiert)



### **Interessante Optionen:**

(ab 249.-€ UVP - nicht im Angebot enthalten)

Hundeentfernung, -Richtung und ggf. auch Status können auch drahtlos vom Handgerät an kompatible Garmin Armbanduhren wie die [Garmin Fenix Baureihe](#) und auch die preis-leistungsgünstige [Garmin-Instinct](#) übertragen werden.



### **Ihr Vorteil:**

So bleibt bei der Jagd/Suche/etc. eine weitere Hand frei, da das GPS-Gerät in der Jackentasche bleibt und die wichtigen Hund-Daten trotzdem im Blick sind.

---

### **Garmin DriveTrack 71-Navi mit Hundeortung**

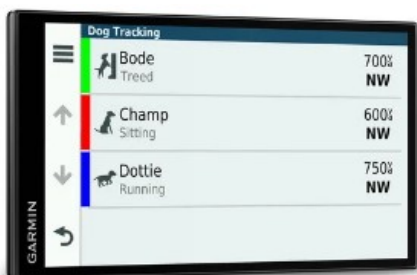
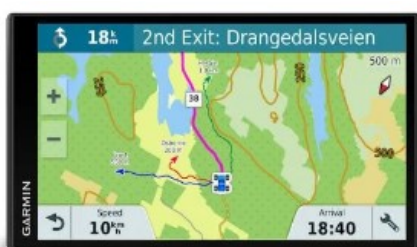
(nicht im Angebot enthalten)

Diese "an sich normale" Autonavi mit zeitgemäßer Ausstattung bietet Ihnen ein 6,95 Zoll großes Display und ermöglicht zusätzlich die Daten-Anzeige diverser Garmin-GPS-Hundesysteme.

Auf dem grossen Bildschirm lassen sich damit während der Fahrt die Hunde orten und überwachen.

Voraussetzung: Ein kompatibles Garmin Hundeortungsgerät ASTRO 320, ALPHA oder ATEMOS mit min. 1 dazugehörigen Halsband

[Mehr](#)



Auch dieses Gerät (UVP399.-€) können Sie gerne bei mir fix-und-betriebsfertig, selbstverständlich mit aktuellem Kartenmaterial, erhalten.

---

### **Ihr "LJV-2024 Mitglieder"-Angebot:**

**Ihre Vorteile:** Optimal vorbereitetes (s.o. "Inklusivleistungen") und betriebsfertiges Gerät auspacken, am Hund das Halsband anlegen und los geht's !

#### **Garmin Alpha 200 + T20 (bzw. K5x)**

995.-€ je Handgerät-Halsband Paket

#### **Garmin Alpha 200 + T20 (bzw. K5x) mit TopoDeutschland v9 microSD-Karte**

1119.-€ je Handgerät-Halsband Paket

#### **Garmin Alpha 200i +T20 (bzw. K5x)**

1045.-€ je Handgerät-Halsband Paket

#### **Garmin Alpha 200i + T20 (bzw. K5x) mit TopoDeutschland v9 microSD-Karte**

1169.-€ je Handgerät-Halsband Paket

Angebot freibleibend.

Preise inkl. 19 % MwSt.

Jeweils ggf. zzgl. Versandkosten (versichertes DHL-Paket)

Die Geräte habe ich i.d.R. am Lager und daher meist kurzfristig ab Bestelleingang lieferbar.

Bei Auftragserteilung bitte ggf. für die Vorbereitung:

- Liefer-/Rechnungsadresse je Handgerät-Halsband Paket ?
- Name des/der Hunde(s) ?
- Ggf. eher stellend oder Vorsteher (für die Statusmeldungen ans Handgerät) ?
- Möchten Sie gerne Namen und/oder Tel./Handynummer im Startbildschirm des Handgerätes haben ?

Es würde mich freuen wenn Ihnen mein o.g., sehr leistungsorientiertes, Angebot zusagen würde.

Bitte zögern Sie nicht mich bei weiteren Fragen jederzeit zu kontaktieren.

Viele Grüße

Andreas Heilig

---

### **Reutlingens GPS-Spezialist**

Andreas Heilig  
Krähenweg 3  
72760 Reutlingen  
N 48°30'26,14"  
E 09°11'48,77"

Tel: 07121-1377092

**Mobil: +49 171-6708181**

e-mail: [Andreas.Heilig@gps-reutlingen.de](mailto:Andreas.Heilig@gps-reutlingen.de)

URL: <http://www.gps-reutlingen.de>