

Hallo,

vielen Dank für Ihr Interesse an einem perfekt vorbereiteten Garmin Hundeortungsgerät.

Hier Ihr besonderes Angebot im Rahmen der "LJV-Partnerschaft" für das ""ATEMOS 50 + K5x", das ich dann mit dem K5x Halsband gekoppelt ausliefere.

--> "Das effizient bedienbare Tasten-Gerät - jedoch ohne Halsband-Trainingsfunktion" - d.h. ohne Ton & Vibration am Halsband.

**Mit einem von mir vorbereiteten Gerät können Sie nach einer kurzen (auch tel.) Einweisung bereits 5 min nach dem Auspacken grundsätzlich Ihren Hund orten.**

Habe Ihnen ein besonderes Paket gemacht, bei dem zahlreiche Zusätze und Dienstleistungen im Wert von weit über 100.-€ enthalten sind, die Ihnen den erfolgreichen Start von der ersten Minute - gerade jetzt zu Beginn der Nutzung später auch dann in der Jagdsaison - sehr erleichtern.

Dinge die Ihnen enorm helfen und deren Wert sich nicht immer und gleich auf den ersten Blick zeigen, jedoch im Vergleich und beim Austausch mit anderen Hundeführern z.T. dann als "fast unbezahlbar" rausstellen,

da Sie den Kontakt zu Ihrem Hund eben doch nicht verloren bzw. wiedergefunden haben.

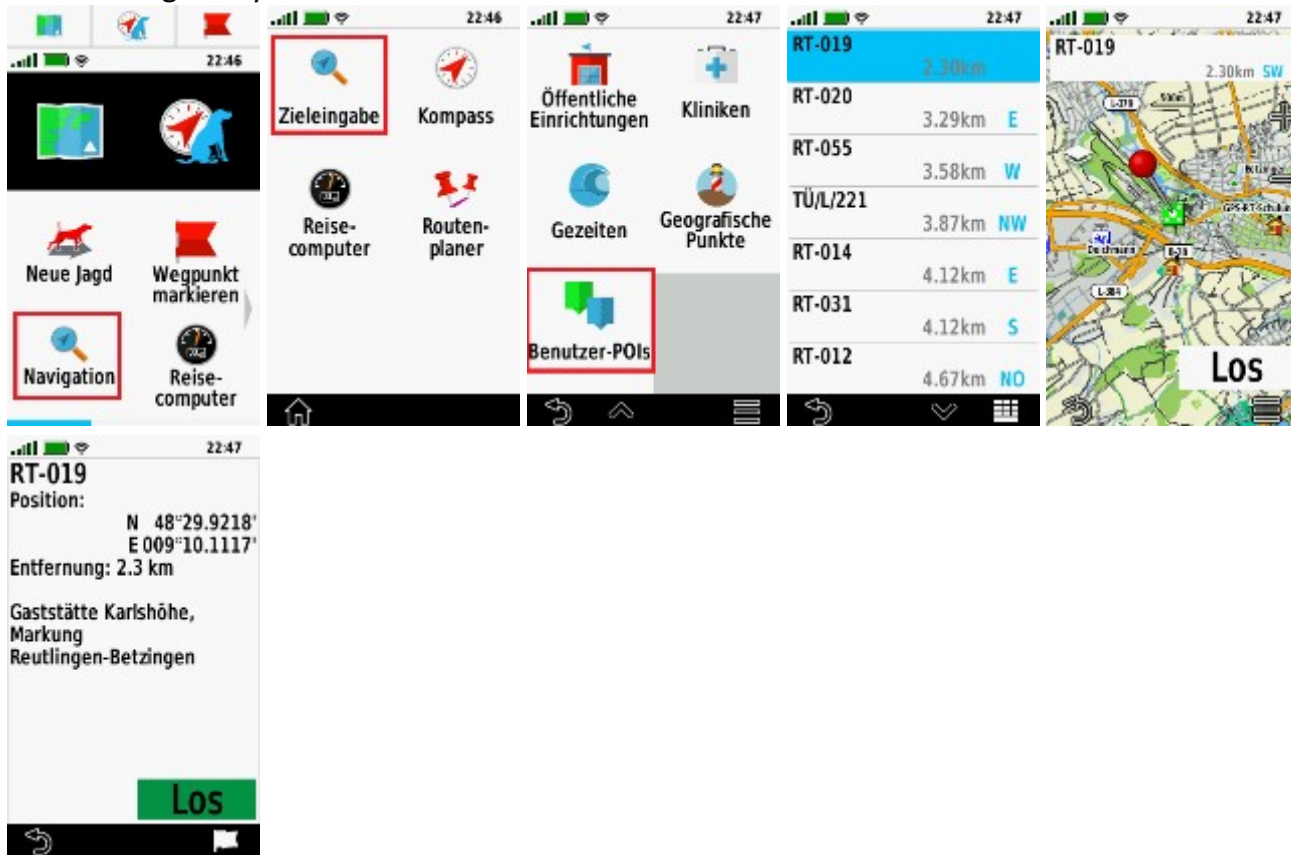
"So gut vorbereitete und ausgestattete Geräte liefert meines Wissens sonst niemand".

Den Anspruch halte ich für Sie.

## NEU:

Zusätzlich sind jetzt noch die POIs der [Waldrettungspunkte/forstlichen Rettungspunkte](#) - bundesweit - mit drauf installiert.

Mit den original Symbolen.



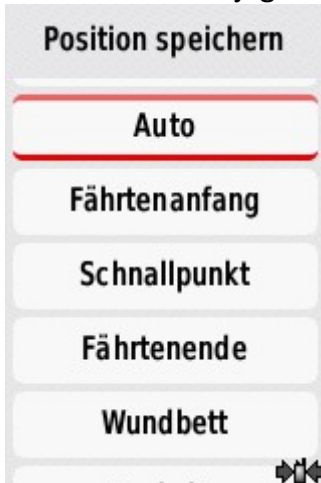
Für den jagdlichen Einsatz sicher ein ganz besonderes Merkmal, das es sonst so nirgends geben dürfte und Ihnen bei der Suche ggf. weitere Zeit spart und auf jeden Fall Sicherheit bringt.

Mehr dazu nachfolgend und gerne bei einer Gerätedemonstration.

## Meine besonderen und sicher ungewöhnlichen Inklusivleistungen (d.h. im Paketpreis enthalten):

Das Gerät liefere nur ich gerne fix-und-betriebsfertig inkl.

- vollgeladenen Akkus (zusätzlich inklusive [SANYO eneloop](#), verlässliche Kapazität, extrem geringe Selbstentladung >> immer verfügbar)
- ggf. Akku-Ladegerät inkl. 12 V Autoadapter
- ggf. installiertem Kartenmaterial
- optimierter [Menü-Sprachdatei](#) (erweiterte Form davon, links original - rechts optimiert)
- aktueller Gerätesoftware auf Handgerät und Halsband
- mit zusätzlichen jagdlichen Wegpunkten (Auto, Fährtenanfang, -ende, Schnallpunkt, Wundbett,...)



- zusätzliche vorkonfigurierte Geräteprofile mit Basisfunktionen für bessere Übersicht und leichtere Bedienbarkeit
- ggf. einprogrammiertem Besitzernamen + Tel.Nr. im Gerätestartbildschirm
- vorprogrammiertem Namen Ihres Hundes für das Hundehalsband
- praxisgerechte Kurzanleitung: "Vor- und nach der Suche"
- aktueller Gebrauchsanweisung als PDF für's Smartphone und auf Wunsch als Ausdruck
- [Forstlicher Rettungspunkte](#) inkl. Karten-Symbolen  
Meine erweiterte Version passt als POI-Sammlung:
  1. für komplett Deutschland auf den Garmin
  2. und erscheint in einer eigenen Rubrik im Menü der Zieleingabe ("müllt" nicht die Wegpunktliste zu )
  3. zeigt die offiziellen Symbole in der Karte

Darüberhinaus biete ich Ihnen auch gerne eine persönliche/telefonische Geräteübergabe mit Inbetriebnahme-Einweisung an.

Bei Verfügbarkeit neuer Softwareversionen fürs Gerät und der [BaseCamp](#) "Computer Kartensoftware" gibt es

- diese Information
- Software und
- Update-Dienstleistung

(nur...) bei mir, Reutlingens engagierten GPS-Händler, generell kostenlos !

**Beste Unterstützung gerade auch nach dem Kauf durch:**

- GPS-Kurse
  - GPS-Newsletter
  - GPS-Stammtisch
  - generell sehr engagierter Support
- um jederzeit mit dem GPS erfolgreich jagen/nachsuchen/navigieren zu können.

**Bei Fragen und Problemen:**

Hilfestellung jederzeit, d.h. am Abends und am Wochenende

- telefonisch,
  - per e-mail
  - per Chat (Signal)
-

## Garmin ATEMOS 50 GPS Handgerät

[Artikelnummer 010-01868-00: UVP 599,99 €](#)



---

## Garmin K5x Halsung

[Artikelnummer 010-02755-75 UVP: 349,99€](#)



### Neueste Halsbandversion:

- mit verlängerter Laufzeit: bis zu 80 Stunden
  - auch an Mac Computern via USB-Port verwendbar
  - kompatibel mit allen aktuellen Garmin Handgeräten (ALPHA 10, ATEMOS 50, ATEMOS 100, ALPHA 200)
-

### Eine interessante Option:

Hundeentfernung, -Richtung und ggf. auch Status können auch drahtlos vom Handgerät an kompatible Garmin Armbanduhren

(nicht im Angebot enthalten)

wie die [Garmin Fenix Baureihe](#) und auch die preis-leistungsgünstige [Garmin-Instinct](#) übertragen werden.



So bleibt bei der Jagd/Nachsuche/Personensuche/etc. eine weitere Hand frei, da das GPS-Gerät in der Jackentasche bleibt und die wichtigen Hunde Daten trotzdem im Blick sind.

---



## Optionales Zubehör amtliches Kartenmaterial mit der Qualität einer 1:25.000 Karte

Garmin Topo Deutschland Karte als microSD-Version

Amtliches Kartenmaterial der Landesvermessungsämter (Detailierung auf Basis der 1:25.000) mit zahlreichen weiteren Inhalten

und grundrissgenauer Gebäude-Darstellung.

Routingfähig auf allen angezeigten Wegen.

Auf dem GPS und am Computer (GPS via USB angeschlossen) nutzbar.

**Kontrastreiche Farbdarstellung - wie von den Papierkarten gewohnt - "schöner als jede OSM-Karte".**

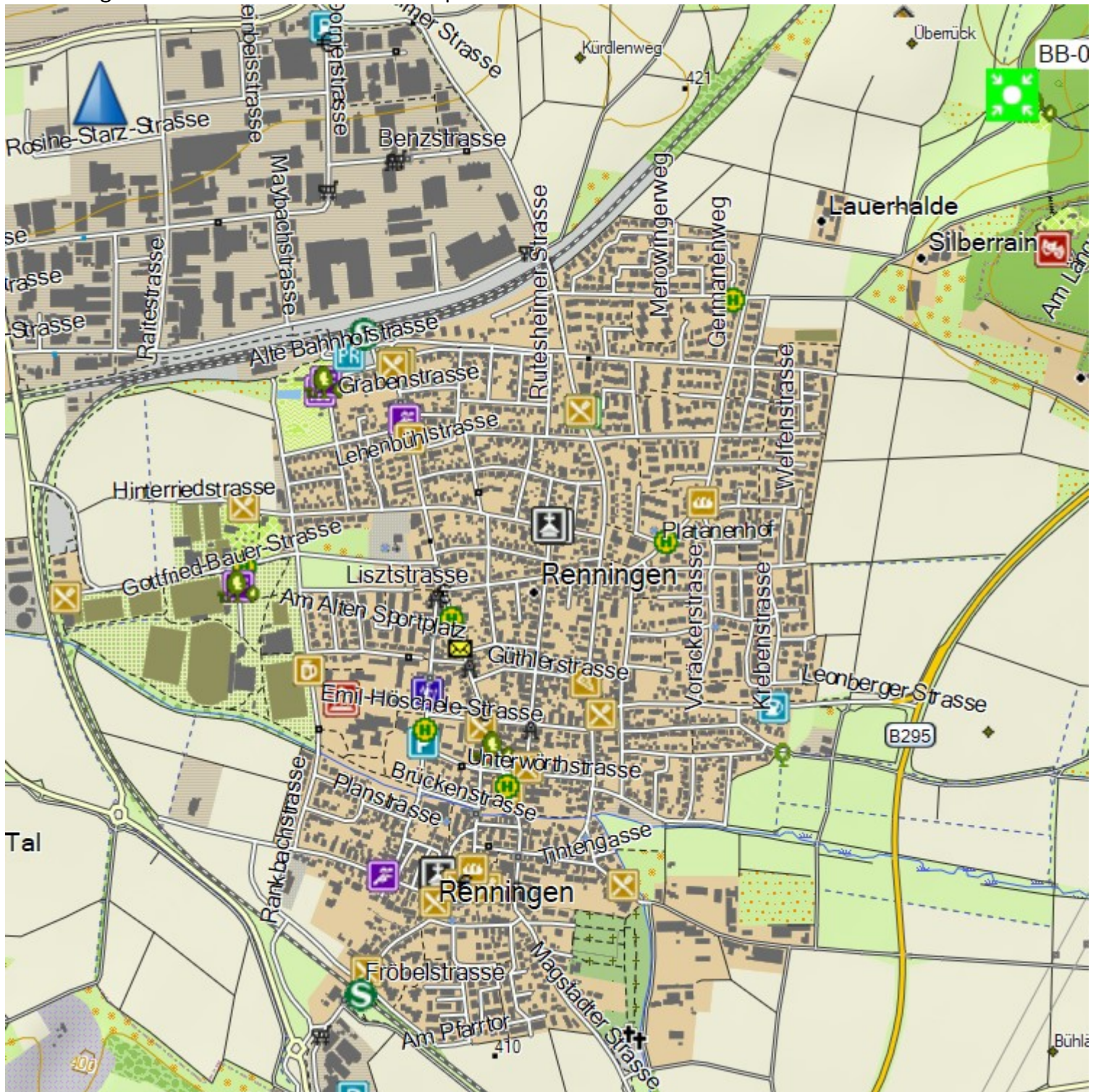
[Garmin Topo Deutschland V9](#)

Einzelpreis: UVP 129.-€



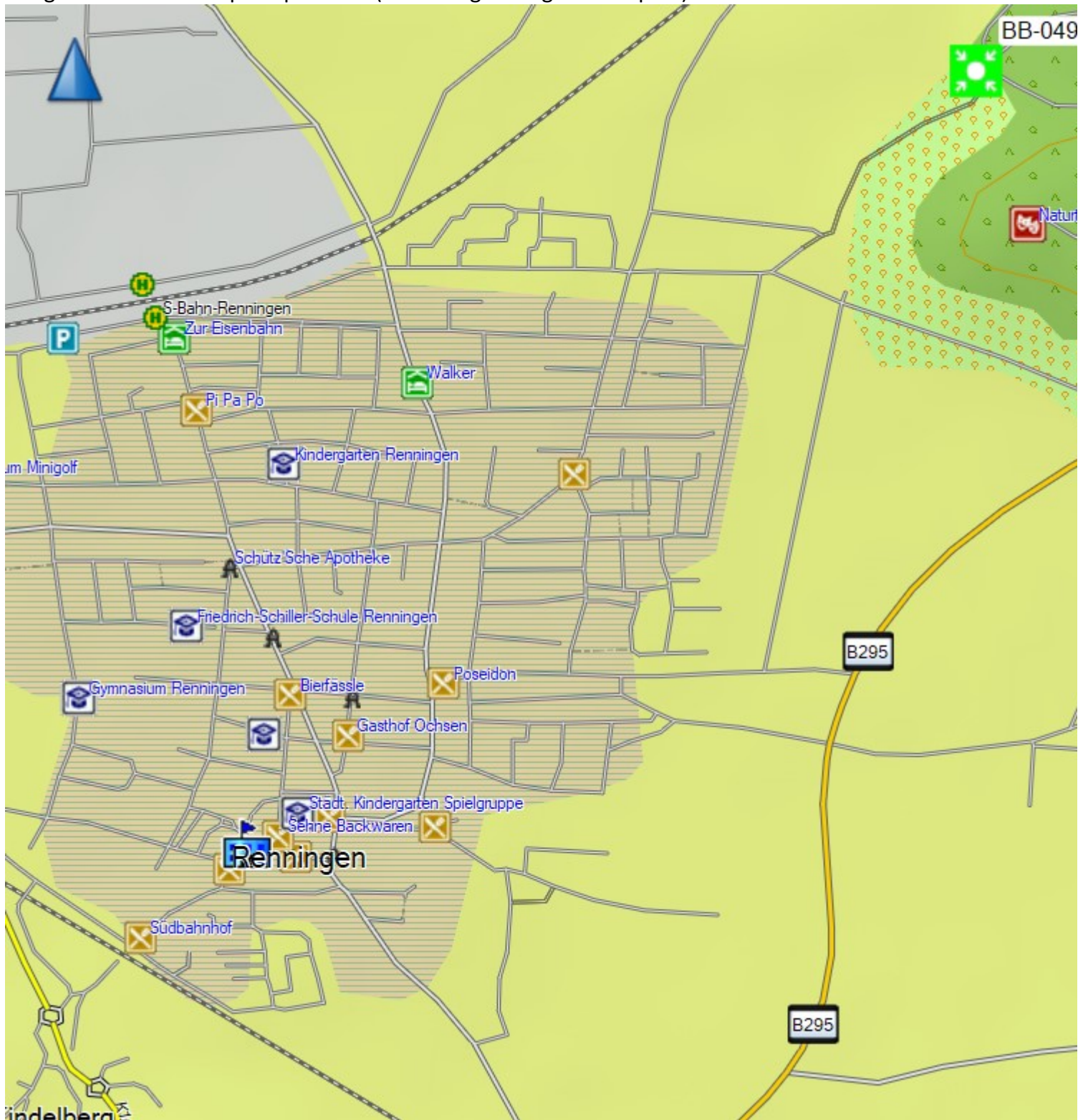


Einen Vergleichsausschnitt dieser Garmin Topo Deutschland v9 Karte





## Die geräteinterne Europa-Topo-Karte (Auflösung analog zu Stadtplan)



Die grünen Sammelplatz-Zeichen sind die [Forstlicher Rettungspunkte](#) die es nur bei mir für die Garmin-Geräte gibt, sie sind mit jeder Karte verwendbar.

---

**Ihre Vorteile:** Optimal vorbereitetes (s.o. "Inklusivleistungen") und betriebsfertiges Gerät auspacken, am Hund die Halsung anlegen und los geht's !

**Ihr "LJV-Mitglieder 2023"-Angebot:**

**Garmin ATEMOS 50 + K5x**

899.-€ / Paket

**Garmin ATEMOS 50 + K5x, mit TopoDeutschland v9 microSD-Karte**

1019.-€ / Paket

Zusätzlich lege ich Ihnen (solange Vorrat) noch ein Steckerladegerät (230V/12V) für die Akkus des Handgerätes bei.

ggf. zzgl. Versandkosten zu Ihnen (versichertes DHL-Paket)

Angebot freibleibend.

Die beiden Geräte und Karte habe i.d.R. am Lager und daher meist sofort lieferbar.

Bei Auftragserteilung bitte ggf. für die Vorbereitung:

- Liefer-/Rechnungsadresse ?
- Name Ihres Hundes ?
- Eher stellend oder Vorsteher (für die Statusmeldungen ans Handgerät) ?
- Möchten Sie gerne Ihren Namen und/oder Tel./Handynummer im Startbildschirm des Handgerätes haben ?

Es würde mich freuen wenn Ihnen mein o.g., sehr leistungsorientiertes, Angebot zusagen würde.

Bitte zögern Sie nicht mich bei weiteren Fragen jederzeit zu kontaktieren.

Viele Grüße und Waidmannsheil

Andreas Heilig

---

### **Reutlingens GPS-Spezialist**

Andreas Heilig  
Krähenweg 3  
72760 Reutlingen  
N 48°30'26,14"  
E 09°11'48,77"

Tel: 07121-1377092

Mobil: +49 171-6708181

**Messenger:** [Signal](#)

e-mail: [Andreas.Heilig@gps-reutlingen.de](mailto:Andreas.Heilig@gps-reutlingen.de)

URL: <http://www.gps-reutlingen.de>